



• **La Chaîne des Terrils**
Base 11/19 – Rue de Bourgogne – 62750 Loos-en-Gohelle
Tél. 03 21 28 17 28 – <http://chaîne.des.terrils.free.fr>

• **Mairie**
Place de la République – 62750 Loos-en-Gohelle
Tél. 03 21 69 88 77 – <http://www.loos-en-gohelle.fr>

ADRESSES UTILES

rie ou la Chaîne des Terrils (contacts ci-dessous)

Dans le cadre de son plan biodiversité, la commune organise des visites guidées. Pour tous renseignements, contactez la mai-

VISITES GUIDÉES

chaussures de marche.

• En cas de randonnée pedestre, munissez-vous de bonnes par terre, ne cueillez pas les fleurs...

• Merci de respecter les lieux que vous traversez : ne jetez rien rendez-vous à la Mairie (demander Valérie Lecert).

• L'accès aux terrils 11/19 reste encore, à ce jour, soumis à autorisation. Pour toute demande, adressez un courrier, un courriel (sur le site www.loos-en-gohelle.fr, bouton "Contact") ou

RECOMMANDATIONS IMPORTANTES

Balades

en pays loossois

3 En contrebas du terril du 15 se nichent des petits jardins au demeurant fort sympathiques car cultivés par des associations d'insertion pour le maraîchage biologique. Des "paniers bio" y sont produits pour le bonheur des amateurs de légumes sains et traditionnels.

En arrière-plan, nous jouons à cache-cache avec les terrils 11/19 qui émergent régulièrement du dessus des toits de nos maisons en tuiles rouges caractéristiques du "plat pays": on rejoue "le rouge et le noir".



4 Le terril du 15 (terril plat en zone urbaine) est l'endroit idéal pour laisser la nature évoluer selon son gré. Du mélilot, de la carotte sauvage, de l'achillée, de la vipérine, de la tanaïs, du trèfle et diverses graminées se côtoient. Prenez plaisir à traverser ces massifs fleuris et bourdonnant d'insectes, dont de nombreux papillons, au travers des allées tracées (fauchées) à même la prairie.



2 Région rurale entre la Flandre et l'Artois, la Gohelle est une plaine agricole aux sols calcaires formée de champs de céréales, de cultures légumières industrielles parfois insérés dans la ville. Ici, un champ entre le terril du 15 et le cimetière britannique de la rue Salengro.



1 Durant la Grande Guerre 1914-1918, les champs de bataille se couvraient de coquelicots. Les soldats y voyaient l'hommage de la terre au sang versé par les valeureux combattants. La réalité est moins poétique. La graine du coquelicot a le record de longévité et peut garder sa capacité de germination enfouie dans la terre pendant plus de 80 ans. Lors des assauts, le pilonnage de l'artillerie retournait la terre et les graines de coquelicot se mettaient à germer en masse.

5 Habituels hôtes des champs de notre enfance, les bleuets, coquelicots et autres fleurs des prairies (appelées "prairiales") ont aujourd'hui déserté les zones agricoles en raison des traitements herbicides. Pour garantir le maintien de la diversité des espèces végétales, Loos-en-Gohelle les utilise en massifs dans la zone urbaine... pour le plaisir des insectes pollinisateurs et butineurs mais aussi celui des yeux, car l'effet décoratif est garanti !



On est tous d'accord : la lavande n'est pas vraiment de chez nous ! Avouons toutefois qu'installée en bordure de contre-allée, elle est très utile pour la décoration mais aussi pour les nombreux insectes qui visitent sa fleur parfumée. Et puis, c'est aussi un clin d'œil à des régions plus méridionales auxquelles nous aimons voler de temps en temps le soleil et la chaleur qui font chanter les paysages.



6 Les espaces autour de la salle Duvauchelle et du terrain Sikora accueillent une végétation variée entre massifs de fleurs traditionnelles comme la rose et zones où la nature est livrée à elle-même. Difficile de changer notre regard sur les espaces verts que nous souhaitons gérés. Mais pourquoi ne pas tenter de mélanger les deux approches : espaces verts et espaces naturels ?



7 À proximité du carreau de fosse et des terrils 11/19, se trouve le jardin pédagogique de la jardinerie Delbard. Arbres fruitiers, paillisés ou non, et roses de toutes les couleurs vous y attendent pour un détour au pays de la passion du jardin.

8 Les nouveaux aménagements de la ceinture verte (ici le site dit "Arrière de la Source") permettent d'avoir des sentiers agréables pour la promenade à pied ou à vélo en toute sécurité. Ces sentiers, appelés "en site propre", sont à l'abri de la circulation automobile et permettent également de relier les quartiers.



9 Certains arbres ont été conservés dans le nouvel aménagement... Regardez bien, vous y verrez de magnifiques églantiers qui égaient le sentier de leur floraison intense, mais aussi un très beau cerisier. La maraude aux griottes est permise, mais laissez-en pour les oiseaux !



10 Les champs et cultures sont également des sujets d'émerveillement au fil des mosaïques de verts différents (petits pois, betteraves, carottes...) puis des ocres (céréales) des différentes cultures destinées aux grandes industries agroalimentaires régionales : sucre, conserveries... Parfois, les talus se couvrent de fleurs, mauves et autres coquelicots, pour nous rappeler que la nature n'est pas bien loin. Les terrils 11/19, omniprésents dans le paysage, nous offrent un point de repère permanent, du moins quand ils ne disparaissent pas dans la brume matinale.

11 Les chemins offrent pour tous, cavaliers y compris, des lieux de balade. Qu'ils soient dans le pré, attelés ou montés, nos amis chevaux sont toujours un plaisir à regarder. L'activité équestre faisant de plus en plus d'adeptes, les chevaux s'inscrivent maintenant dans nos paysages et permettent le retour des pâturages.



12 Le cavalier du 12 nous offre la surprise d'un arbre "tortillard". Malédiction divine ? Caprice de la nature ? Souvent les arbres qui poussent sur les terrils ont une croissance ralentie qui leur donne un port trapu et tourmenté. À travers les frondaisons, des "fenêtres" s'ouvrent sur le paysage loossois.



Echappés de nos jardins ? Ces magnifiques pois de senteur envahissent terrils et talus grâce à leur capacité de s'accrocher à coups de vrilles et d'entrelacements complexes. Dans cette mini-jungle exubérante, penchez-vous sur leur fleur dont la forme, véritable piste d'atterrissage, est une invitation aux abeilles et autres pollinisateurs à venir goûter de son nectar, en emportant ce qu'il faut de pollen pour fertiliser quelques congénères.

Le cabaret des oiseaux est un chardon spectaculaire assez commun sur les friches, et en particulier sur les terrils. Outre sa taille, il est remarquable car il constitue le self-service des petits passereaux qui viennent y chercher les graines pour se nourrir et puiser quelques gouttes d'eau stockée dans le creux des feuilles.



Mazingarbe

Vermelles

Hulluch

Grenay

Loos-en-Gohelle








Bénifontaine

Vendin-le-Vieil

Liévin

Lens



-  Sites propres
 -  Carrefours dangereux
 -  Voies avec circulation automobile
 -  Liaison en cours d'élaboration
 -  Circuit 1 (4 à 5 Km, #1h)
 -  Circuit 2 (10 à 11 Km, #2h30)
 -  Circuit 3 (13 à 15 Km, #3h)
- les numéros sur le plan renvoient aux photos numérotées

